

«СОГЛАСОВАНО»
Председатель Комитета по
транспорту, организации
дорожного движения и развитию
уличной сети Администрации
г.Екатеринбурга
« 05 » _____ 2013г.
_____ А.В.Курлыков



«УТВЕРЖДАЮ»
Заведующий
МБДОУ № 253
_____ 2013г.
В.П. Селиверстова

«СОГЛАСОВАНО»
и.о. Начальник ОГИБДД УМВД
России по г.Екатеринбургу
« 14 » _____ 2013г.
_____ В.А.Горев

ПАСПОРТ

дорожной безопасности образовательного учреждения
Муниципального бюджетного дошкольного образовательного учреждения
детского сада компенсирующего вида № 253

2013

Общие сведения

Муниципальное бюджетное дошкольное образовательное учреждение - детский сад компенсирующего вида № 253

(Полное наименование образовательного учреждения)

Юридический адрес: 620007 город Екатеринбург, улица Прибалтийская, 27

Фактический адрес: 620007 город Екатеринбург, улица Прибалтийская, 27

Руководители образовательного учреждения:

Заведующий Селивёрстова Вера Павловна 252-04-55
(фамилия, имя, отчество) (телефон)

Заместитель заведующего по
ВМР Селиванова Ирина Викторовна 252-04-55
(фамилия, имя, отчество) (телефон)

Заведующий хозяйством Дивляшева Ксения Викторовна 252-04-55
(фамилия, имя, отчество) (телефон)

Ответственные работники
муниципального органа
образования главный специалист РОО Тимошенко Галина Дмитриевна
(должность) (фамилия, имя, отчество)
254-48-55
(телефон)

Ответственные от
Госавтоинспекции _____ - _____
(должность) (фамилия, имя, отчество)
_____- _____
(должность) (фамилия, имя, отчество)

(телефон)

Ответственные работники
за мероприятия по профилактике
детского травматизма Зам.зав по ВМР Селиванова Ирина Викторовна
(должность) (фамилия, имя, отчество)
252-01-06
(телефон)

Руководитель или ответственный
работник дорожно-эксплуатационной
организации, осуществляющей
содержание улично-дорожной
сети (УДС)* Антипов А.В. 215-59-46
(фамилия, имя, отчество) (телефон)

Руководитель или ответственный
работник дорожно-эксплуатационной
организации, осуществляющей
содержание технических средств
организации дорожного движения(ТСОДД) * Архипов С.П. 254-63- 29
(фамилия, имя, отчество) (телефон)

* Дорожно-эксплуатационные организации, осуществляющие содержание УДС и ТСОДД, несут ответственность в соответствии с законодательством Российской Федерации (Федеральный закон «О безопасности дорожного движения» от 10 декабря 1995 г. № 196-ФЗ, Кодекс Российской Федерации об административных правонарушениях, Гражданский кодекс Российской Федерации).

Количество учащихся 80

Наличие уголка по БДД в группах ДОУ
(если имеется, указать место расположения)

Наличие класса по БДД нет
(если имеется, указать место расположения)

Наличие автогородка (площадки) по БДД нет

Наличие автобуса в образовательном учреждении нет
(при наличии автобуса)

Владелец автобуса нет
(образовательное учреждение, муниципальное образование и др.)

Время занятий в образовательном учреждении:-

Время работы МБДОУ: с 7.30-18.00

Телефоны оперативных служб:
911 или 112

Оператор сотовой связи	Наименование службы		
	Единая служба спасения	Полиция	Скорая помощь
Мегафон	010	020	030
МТС	010	020	030
У-тел	010	020	030
Би-лайн	001	002	003
Мотив	901	902	903
Скай-линк	01	02	03

Содержание

I. План-схемы образовательного учреждения.

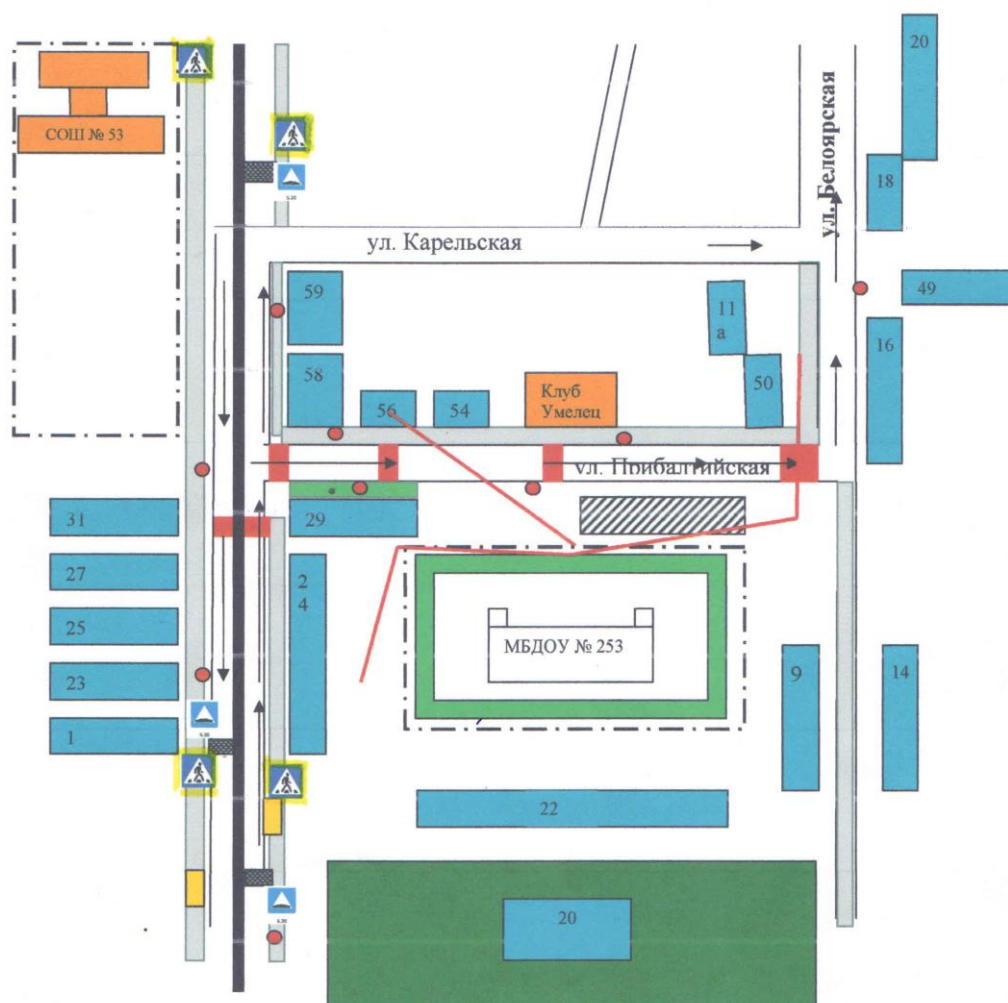
1. Район расположения образовательного учреждения, пути движения транспортных средств и детей (обучающихся, воспитанников).
2. Организация дорожного движения в непосредственной близости от образовательного учреждения с размещением соответствующих технических средств организации дорожного движения, маршруты движения детей и расположение парковочных мест.
3. Пути движения транспортных средств к местам разгрузки/погрузки и рекомендуемые безопасные пути передвижения детей по территории образовательного учреждения.

II. Приложения

План-схема пути движения транспортных средств и детей (обучающихся, воспитанников) при проведении дорожных ремонтно-строительных работ вблизи образовательного учреждения

I. План-схемы образовательного учреждения МБДОУ- детского сада компенсирующего вида № 253

1. Район расположения образовательного учреждения, пути движения транспортных средств и детей (обучающихся, воспитанников)



Условные обозначения:



- жилая застройка






- проезжая часть



- движение транспортных средств



- маршрут движения детей

	- тротуар		- насаждения
	- автобусная остановка		- опасные участки
	-парковка		

Описание план-схемы района расположения образовательного учреждения МБДОУ – детского сада компенсирующего вида № 253

1. Район расположения образовательного учреждения определяется группой жилых домов, зданий и улично-дорожной сетью с учетом остановок, центром которого является непосредственно образовательное учреждение;

2. Территория, указанная на схеме, включает:

образовательное учреждение;

жилые дома, в которых проживает большая часть детей образовательного учреждения;

автомобильные дороги и тротуары.

3. На схеме обозначены:

расположение жилых домов, зданий и сооружений;

сеть автомобильных дорог;

пути движения транспортных средств;

пути движения детей (обучающихся, воспитанников) в/из образовательного учреждения;

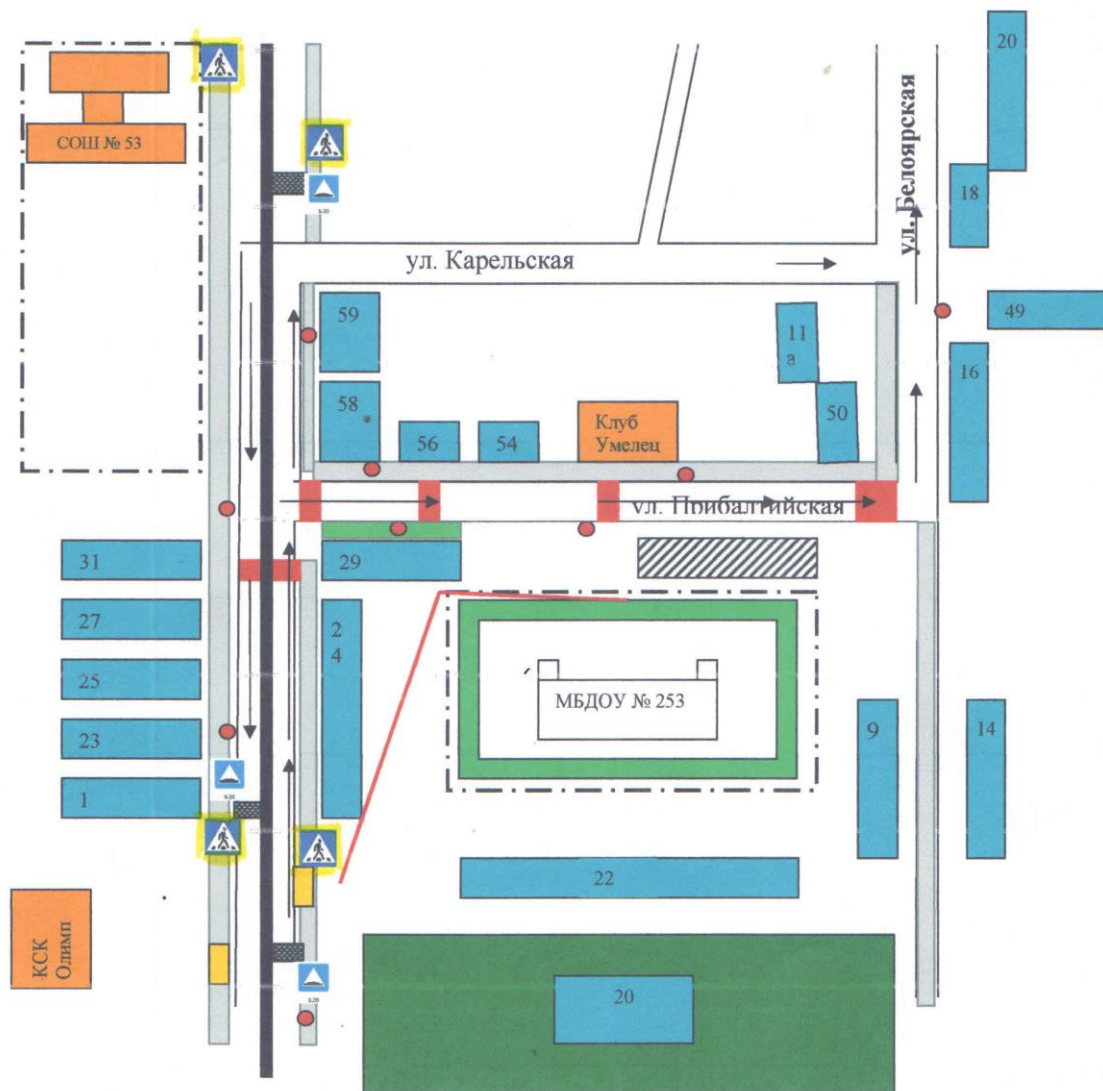
опасные участки (места несанкционированных переходов на подходах к образовательному учреждению.

названия улиц и нумерация домов.

Схема необходима для общего представления о районе расположения образовательного учреждения. На схеме обозначены наиболее частые пути движения обучающихся от дома (от отдаленных остановок маршрутных транспортных средств) к образовательному учреждению и обратно.



При исследовании маршрутов движения детей необходимо уделить особое внимание опасным зонам, где дети (обучающиеся, воспитанники) пересекают проезжие части дорог не по пешеходному переходу.

2. Схема организации дорожного движения в непосредственной близости от образовательного учреждения с размещением соответствующих технических средств организации дорожного движения, маршрутов движения детей и расположения парковочных мест



Условные обозначения:

- жилая застройка
- проезжая часть
- парковка
- тротуар
- автобусная остановка
- насаждения

-  - опасные участки
-  - искусственная неровность
- - ограждение ДООУ
- — — — — - движение детей
- ← — — — — —
— — — — — → - движение транспортных средств

Описание схемы организации дорожного движения в непосредственной близости от образовательного учреждения

1. Схема организации дорожного движения ограничена автомобильными дорогами, находящимися в непосредственной близости от образовательного учреждения.

2. На схеме обозначены:

здание образовательного учреждения с указанием территории, принадлежащей непосредственно образовательному учреждению с ограничением ограждения территории;

автомобильные дороги и тротуары;

другие технические средства организации дорожного движения;

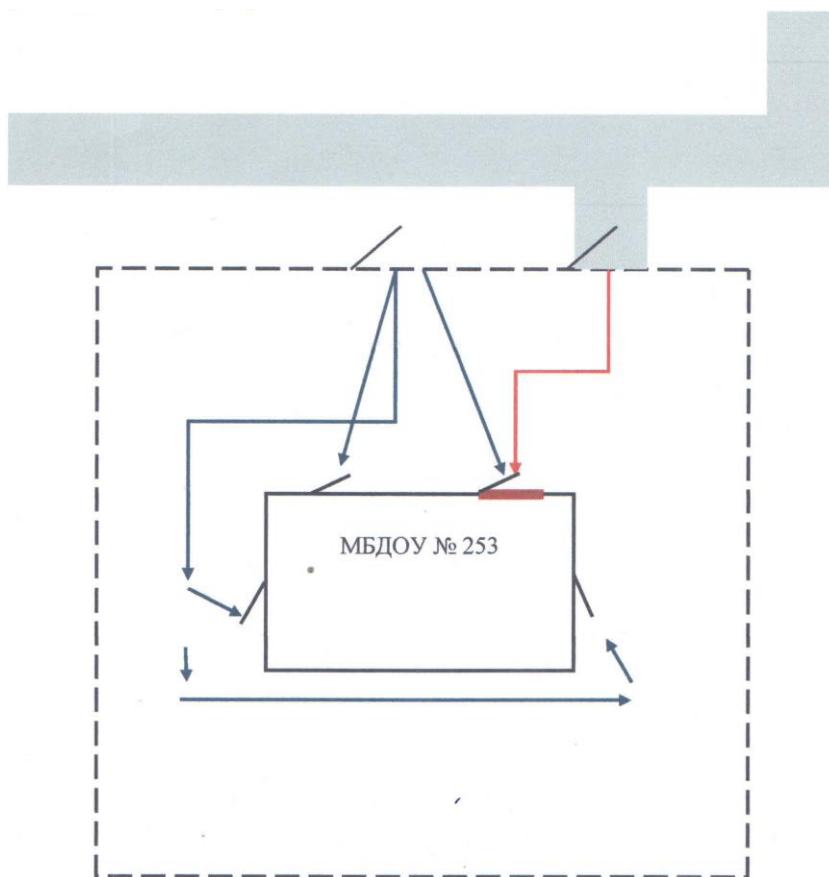
направление движения транспортных средств по проезжей части;

направление безопасного маршрута движения детей.





3. На схеме указано расположение остановок маршрутных транспортных средств и безопасные маршруты движения детей (обучающихся, воспитанников) от остановочного пункта к образовательному учреждению и обратно;

4. Имеется парковочное место (несанкционированное) непосредственно перед образовательным учреждением. Указаны безопасные маршруты движения детей от парковочных мест к образовательному учреждению и обратно.

3. Пути движения транспортных средств к местам разгрузки/погрузки и рекомендуемые безопасные пути передвижения детей по территории образовательного учреждения



Условные обозначения:

-  - проезжая часть
-  - направление движения транспортных средств
-  - движение детей на территории ДОУ
-  - место разгрузки

Описание схемы пути движения транспортных средств к местам разгрузки/погрузки и рекомендуемые безопасные пути передвижения детей по территории образовательного учреждения

На схеме указана примерная траектория движения транспортных средств на территории образовательного учреждения, в том числе места погрузки/разгрузки, а также безопасный маршрут движения детей во время погрузочно-разгрузочных работ.

В целях обеспечения безопасного движения детей по территории образовательного учреждения, исключено пересечения путей движения детей и путей движения транспортных средств.